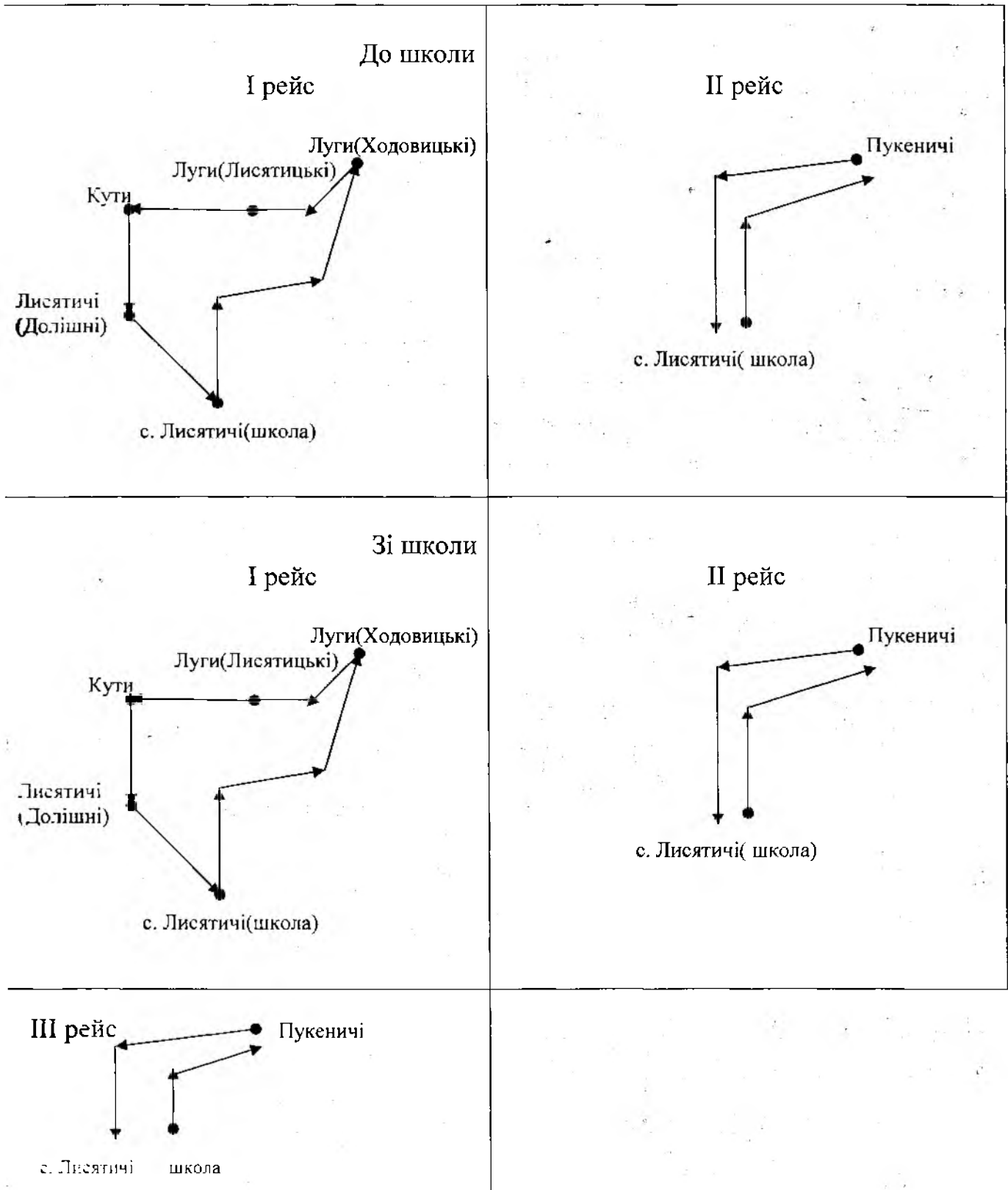
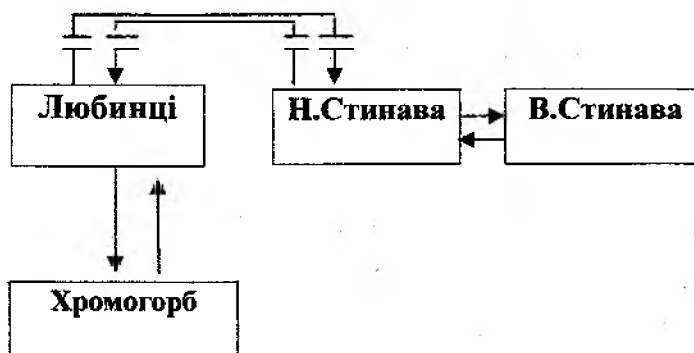


Маршрут руху шкільного автобуса НВК «Лисятицький ЗНЗ I-III ст – ДНЗ»



**Схема руху  
автобуса «Школяр»  
НВК «Любинцівський ЗНЗ І-ІІІ ст. – ДНЗ»  
на 2014-2015н.р**

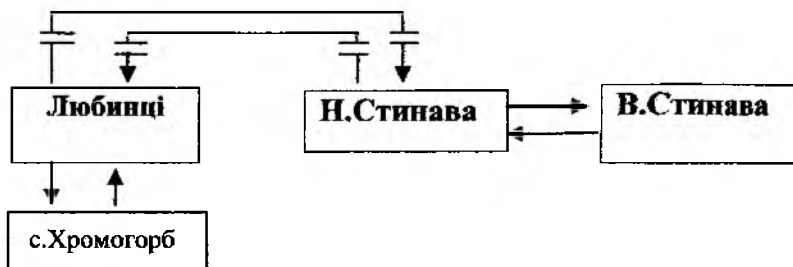
***Підвезення до школи:***



Відстані на маршруті між зупинками автобуса: с.Любинці – с. Н.Стинава- 5 км; с. Н.Стинава-с.В.Стинава-5 км; с.В.Стинава-с.Н.Стинава-5 км; с.Н.Стинава- с.Любинці-5 км; с. Любинці-Хромогорб - 2,5 км; Хромогорб- с. Любинці- 2,5 км.

Загальна довжина маршруту становить – 50 км.

***Підвезення зі школи:***

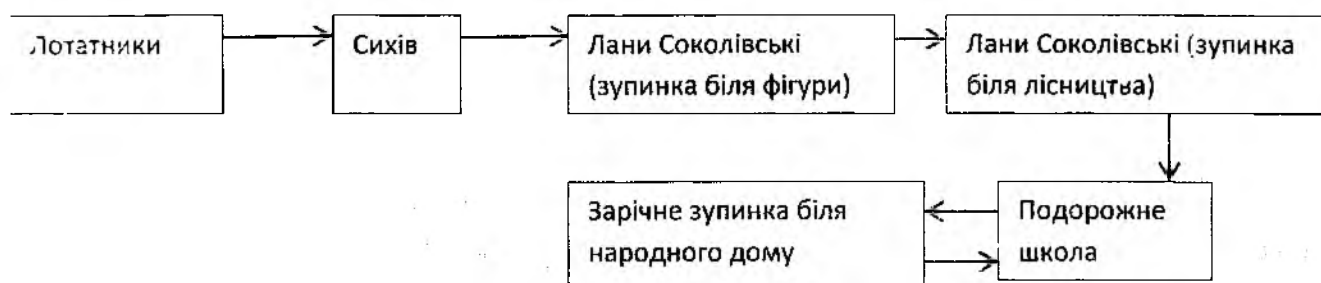


Загальна довжина маршруту становить – 50 км.

## 2. Схема автобусного маршруту

(на карті або фрагменті карти наносяться лінії шляху проходження маршруту)

### Підвезення до школи:



Відстань маршруту між зупинками автобуса с. Лотатники до зупинки с. Сихів – 9,5 км.; с. Сихів до зупинки с. Лани Соколівські – 9 км.; від с. Лани Соколівські до зупинки с. Подорожнє – 3,5 км.; с. Подорожнє до зупинки с. Зарічне – 6 км.

Довжина маршруту становить 28 км

### Підвезення зі школи:



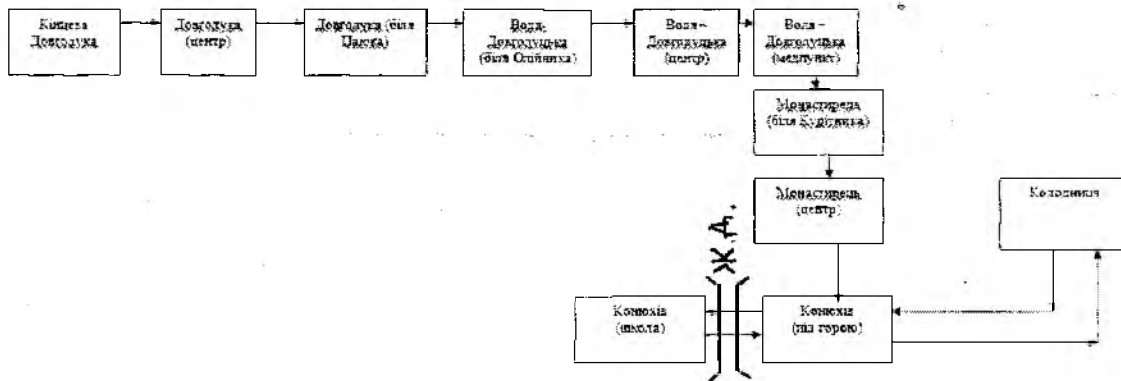
Відстань маршруту між зупинками автобуса с. Подорожнє до зупинки с. Зарічне – 6 км., від с. Подорожнє до зупинки с. Лани Соколівські – 3,5 км, с. Лани Соколівські до зупинки с. Сихів – 9 км, с. Сихів до зупинки с. Лотатники – 9,5 км.

Довжина маршруту становить 28 км

Загальна довжина маршруту становить 56 км

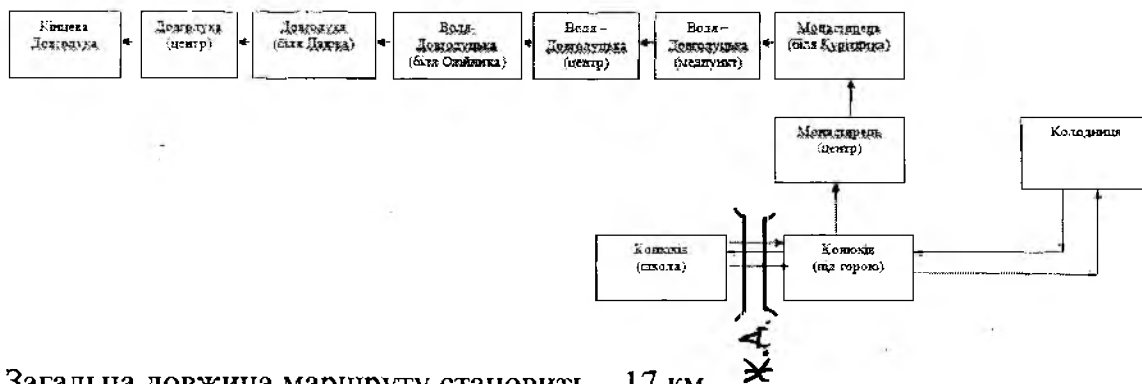
**Схема руху  
автобуса «Школярик»  
НВК «Конюхівський ЗНЗ І-ІІІ ст. –ДНЗ»  
на 2014-2015 н.р.**

**Підвезення до школи:**



Відстані на маршруті між зупинками автобуса: с.Довголука -с.Конюхів(школа) – 9км; с.Конюхів-с.Колодниця – 4 км.;с.Колодниця- с.Конюхів – 4 км. Загальна довжина маршруту становить – 17 км.

**Підвезення зі школи:**

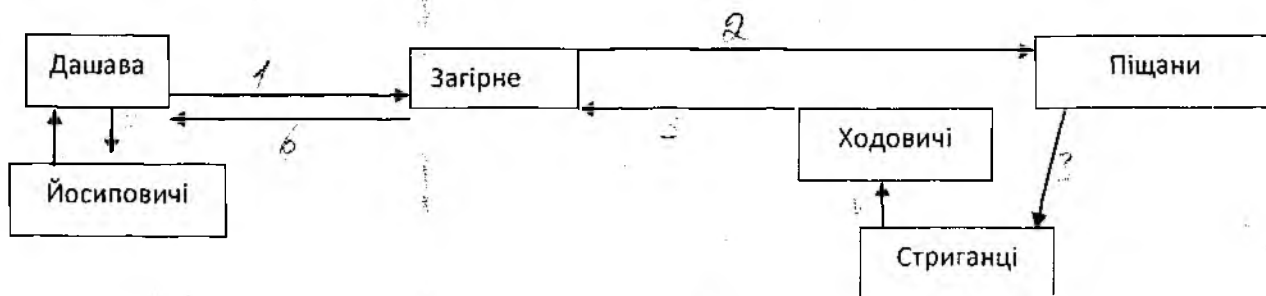


Загальна довжина маршруту становить – 17 км.  
Разом: 34 км.

## 2. Схема автобусного маршруту

(на карті або фрагменті карти наносяться лінії шляху проходження маршруту).

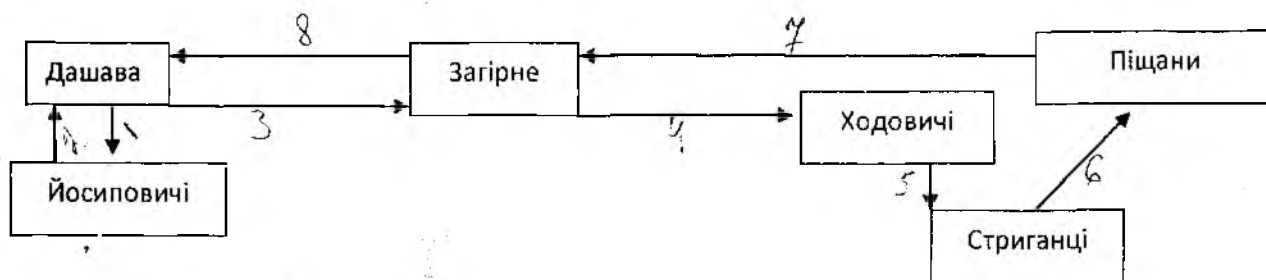
### Підвезення до школи:



Відстані на маршруті між зупинками автобуса: с. Дашава – с. Загірне – 3,3 км; с. Загірне – с. Піщани – 5,5 км; с. Піщани – с. Стриганці – 6,4 км; с. Стриганці – с. Ходовичі – 4 км, с. Ходовичі – с. Загірне – 4,3 км., – с. с. Загірне – с. Дашава – 3,3 км., , с. Дашава – с. Йосиповичі – 4 км., с. Йосиповичі – с. Дашава 4 км.

Загальна довжина маршруту становить – 35 км.

### Підвезення зі школи:

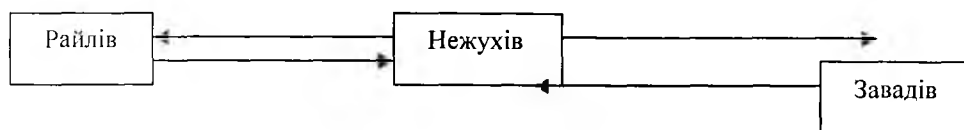


Відстані на маршруті між зупинками автобуса: с. Дашава – с. Загірне – 3,3 км; с. Загірне – с. Піщани – 5,5 км; с. Піщани – с. Стриганці – 6,4 км; с. Стриганці – с. Ходовичі – 4 км, с. Ходовичі – с. Загірне – 4,3 км., – с. с. Загірне – с. Дашава – 3,3 км., , с. Дашава – с. Йосиповичі – 4 км., с. Йосиповичі – с. Дашава 4 км.

Загальна довжина маршруту становить – 35 км.

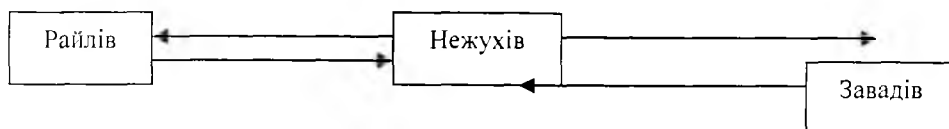
**Схема руху  
автобуса «Школяр»  
Нежухівської СЗОШ І-ІІІ ст.  
на 2014-2015 н.р.**

*Підвезення до школи:*



Відстані на маршруті між зупинками автобуса: с.Нежухів – с.Завадів 4 км; с.Завадів – с.Нежухів – 4 км; с.Нежухів - с.Райлів – 4 км; с.Райлів – с.Нежухів – 4 км.  
Загальна довжина маршруту становить – 32 км.

*Підвезення зі школи:*



Відстані на маршруті між зупинками автобуса: с.Нежухів – с.Завадів 4 км; с.Завадів – с.Нежухів – 4 км; с.Нежухів - с.Райлів – 4 км; с.Райлів – с.Нежухів – 4 км.  
Загальна довжина маршруту становить – 32 км.